

Ente Público: Comisión de Caminos e Infraestructura Hidráulica

CLAVE DEL PROYECTO	OBJETIVO DE DESARROLLO SOSTENIBLE	SUBFUNCIÓN / TIPO DE PROYECTO PROYECTOS / METAS (CONCEPTOS)	UNIDAD DE MEDIDA	METAS				PRESUPUESTO APROBADO (PESOS)	PRESUPUESTO MODIFICADO (PESOS)	PRESUPUESTO DEVENGADO (PESOS)	BENEFICIARIOS									
				PROGRAM. ANUAL	MODIF. ANUAL	ALCANZ. AL PERIODO	% CUMPLIM/ MODIF.				MUNICIPIO	LOCALIDAD	MUJER	HOMBRE	PERSONA					
<b>TRANSPORTE</b>																				
<b>TRANSPORTE POR CARRETERA</b>											1 150 618 472.27	2 566 513 637.01	1 414 595 042.72							
<b>PROYECTOS DE INVERSIÓN:</b>																				
B001	9.1	INDIRECTOS DE OBRAS DE INFRAESTRUCTURA CARRETERA (FISE) Supervisión	Paqo	1.00	1.00	1.00	100.00	0.00	123 578.28	123 578.28	Cobertura Estatal	Cobertura Estatal	8 058	7 186	15 244					
B002	9.1	MODERNIZACIÓN Y AMPLIACIÓN DEL CAMINO: E.C. KM. 15 + 540 (CHALCHIHUITÁN - TSACUCUN) - JOLTEALAL, TRAMO: KM. 0+000 AL KM. 27+570; SUBTRAMO: KM. 4+000 AL KM. 5+000 Modernización del subtramo: Km. 4+000 al Km. 5+000	Paqo	1.00	1.00	1.00	100.00	0.00	5 824.85	5 824.85	Chalchihuitán	Chalchihuitán	9 208	9 042	18 250					
B078	9.1	INDIRECTOS DE OBRAS DE INFRAESTRUCTURA CARRETERA (SCT) Supervisión	Paqo	1.00	1.00	1.00	100.00	0.00	49 157.04	49 157.04	Cobertura Estatal	Cobertura Estatal	8 058	7 186	15 244					
B079	9.1	INDIRECTOS DE OBRAS DE INFRAESTRUCTURA CARRETERA (FONREGIÓN) Supervisión	Paqo	1.00	1.00	1.00	100.00	0.00	174 320.79	174 320.79	Cobertura Estatal	Cobertura Estatal	8 058	7 186	15 244					
B001	9.1	CAMINO: FAJA DE ORO - ITURBIDE - EL ÁGUILA, TRAMO: KM. 0+000 - KM. 13+800 Reconstrucción del Subtramo: km. 6+200 - km. 13+800 (t.a.)	kilómetro	7.60	7.60	7.35	96.68	28 028 908.60	27 294 443.00	27 028 353.66	Cacahoatán	Faja De Oro	26 182	24 906	51 088					
B002	9.1	RECONSTRUCCIÓN DEL CAMINO: JULIÁN GRAJALES - EL PARRAL, TRAMO: KM. 17+000 - KM. 33+800 Reconstrucción del Tramo: km. 17+000 al km. 33+800 (t.a.)	kilómetro	16.80	16.80	16.55	98.53	34 351 649.34	33 466 660.65	31 431 532.90	El Parral	Varias	7 757	7 591	15 348					
B003	9.1	CAMINO: CHICOMUSELO - RIZO DE ORO, TRAMO: KM. 0+000 AL KM. 36+800 Reconstrucción del Subtramo: km. 11+000 al km. 22+200 (t.a.)	kilómetro	11.20	11.20	11.20	100.00	28 794 524.40	27 478 178.56	27 199 891.63	Chicomuselo	Chicomuselo	19 499	19 241	38 740					
B004	9.1	REHABILITACIÓN DEL CAMINO: NICOLÁS BRAVO - LA GLORIA, TRAMO: KM. 0+000 - KM. 8+400 (T.A.) Rehabilitación del tramo: km. 0+000 - km. 8+400 (t.a.)	kilómetro	8.40	8.40	4.16	49.50	10 921 851.56	10 196 115.17	6 428 945.19	Ixtapangajoya	La Gloria	0	0	0					
B005	9.1	REHABILITACIÓN DEL CAMINO: ESTACIÓN PALENQUE - LA LIBERTAD, TRAMO: KM. 0+000 - KM. 37+300, SUBTRAMO: KM. 24+000 - KM 33+000 Reconstrucción del subtramo: km. 24+000 - km 33+000	kilómetro	9.00	9.00	3.35	37.17	54 397 503.50	42 050 032.26	16 145 347.71	La Libertad	La Libertad	0	0	0					
B006	9.1	CAMINO: VILLA CORZO - MONTERREY, TRAMO: KM. 0+000 - KM. 19+200 Reconstrucción del Tramo km. 0+000 - km. 10+000 (t.a.)	kilómetro	19.20	19.20	14.40	75.00	34 886 168.08	34 481 888.49	15 724 709.53	Villa Corzo	Monterrey	0	0	0					
B008	9.1	CAMINO: TUXTLA CHICO - SECCIÓN MARGARITAS (SANTA ROSA) CACAOHATÁN, TRAMO: KM. 0+000 - KM. 5+800 Reconstrucción De Tramo km. 0+000 - km. 5+800 (t.a.)	kilómetro	5.80	5.80	5.80	100.00	31 977 974.09	15 460 480.01	15 404 370.03	Tuxtla Chico	Seccion Margaritas (Santa Rosa)	23 997	22 650	46 647					
B011	9.1	RECONSTRUCCIÓN DEL CAMINO: LA INDEPENDENCIA - LA CONCORDIA, TRAMO: KM. 0+000 - KM. 18+000 (T.A.) Reconstrucción del Tramo: km. 0+000 - km. 18+000 (t.a.)	kilómetro	18.00	18.00	17.74	98.58	43 608 139.40	42 683 355.09	39 979 718.44	La Concordia	La Concordia	25 421	25 714	51 135					
B012	9.1	RECONSTRUCCIÓN DEL CAMINO: CHICOASÉN - TECPATÁN - MALPASO, TRAMO: KM. 0+000 - KM. 98+200 (T.A.) Reconstrucción del Tramo: km. 0+000 al km. 98+200 En (t.a.)	kilómetro	98.20	98.20	0.00	0.00	26 932 046.46	0.00	0.00	Tecpatán	Tecpatan	0	0	0					
B013	9.1	REHABILITACIÓN DEL CAMINO: E.C. KM. 161.3 (PUEBLO NUEVO - RINCÓN CHAMULA) - SAN FELIPE, TRAMO: KM. 0+000 - KM. 5+600 (T.A.) Reconstrucción del Tramo: Km. 0+000 - Km. 5+600 (t.a.)	kilómetro	5.60	5.60	0.00	0.00	13 954 079.62	0.01	0.00	Rincón Chamula San Pedro	Rincon Chamula San Pedro	0	0	0					
B014	9.1	REHABILITACIÓN DEL CAMINO RURAL: E.C. (ÁNGEL ALBINO CORZO - FINCA PRUSIA) - PIEDRA BLANCA - MONTERREY, TRAMO: KM. 0+000 - KM. 11+000 (T.A.) Rehabilitación del tramo: km. 0+000 - km. 11+000 (t.a.)	kilómetro	11.00	11.00	1.90	17.25	17 987 716.51	16 620 036.00	5 018 858.45	La Concordia	Monterrey	0	0	0					
B016	9.1	CAMINO RURAL: RÍA, RINCONCITO - ENTRONQUE SAN JUAN EL ALTO GIL PÉREZ, TRAMO: KM. 0+000 - KM. 11+200 Mantenimiento del Tramo km. 0+000 - km. 11+200 (t.a.)	kilómetro	11.20	11.20	0.00	0.00	37 647 009.66	26 782 311.60	0.00	Juárez	Varias	0	0	0					
B017	9.1	CAMINO RURAL: GALEANA 1A. - PALESTINA, TRAMO: KM. 0+000 - KM. 3+800 Mantenimiento del Tramo km. 0+000 - km. 3+800 (t.a.)	kilómetro	3.80	3.80	0.00	0.00	20 271 466.74	0.00	0.00	Juárez	Palestina	0	0	0					
B018	9.1	REHABILITACIÓN DEL CAMINO: YAJALÓN - LÁZARO CÁRDENAS, TRAMO: KM. 0+000 - KM. 6+500 (T.A.) Reconstrucción del tramo: km. 0+000 - km. 6+500 (t.a.)	kilómetro	6.50	6.50	0.00	0.00	11 259 656.60	0.00	0.00	Yajalón	Lázaro Cardenas	0	0	0					
B019	9.1	REHABILITACIÓN DEL CAMINO: E.C. (PUEBLO NUEVO - JITOTOL) ARROYO GRANDE - EJIDO SONORA, TRAMO: KM. 0+000 - KM. 7+560, SUBTRAMO: KM. 5+000 - KM. 6+500 Rehabilitación del tramo: km. 5+000 - km. 6+500	kilómetro	1.50	1.50	0.73	48.43	9 888 157.06	9 610 539.00	2 883 161.70	Pueblo Nuevo Solistahuacán	Sonora	0	0	0					
B020	9.1	RECONSTRUCCIÓN DEL CAMINO: E.C. (ICALUMTIC - ALDAMA); TRAMO: KM. 0+000 AL KM. 7+080; SUBTRAMO: KM. 4+500 AL KM. 6+200 Reconstrucción del subtramo: km. 4+500 al km. 6+200 (t.a.)	kilómetro	1.50	1.50	1.50	100.00	0.00	4 068 965.52	4 061 975.43	Aldama	Yolonhuitz	3 773	3 489	7 262					
B021	9.1	RECONSTRUCCIÓN DEL CAMINO: SIMOJOVEL - LA PIMIENTA, TRAMO: KM. 0+000 - KM. 8+800, SUBTRAMO: KM. 0+000 - KM. 3+160 (T.A.) Reconstrucción del Subtramo km 0+000 - km 3+160 (t.a.)	kilómetro	8.16	8.16	7.29	89.30	16 164 568.57	15 393 775.10	15 160 034.77	Simojovel	La Pimienta	24 590	24 207	48 797					
B022	9.1	REHABILITACIÓN DEL CAMINO: SAN NICOLÁS - MONTECRISTO DE GUERRERO, TRAMO: KM. 0+000 - KM. 8+160 (T.A.) Rehabilitación del Subtramo: km. 0+000 - km. 8+160 (t.a.)	kilómetro	8.16	8.16	5.39	66.10	13 766 398.16	13 305 434.00	4 264 269.72	Montecristo De Guerrero	San Nicolas Plan De Ayutla	0	0	0					
B023	9.1	RECONSTRUCCIÓN DEL CAMINO: E.C. (CHENALHO - PANTELHO) BODEGA DEL CAFE MAYA WINIC - QUESHTIC CENTRO; TRAMOS: KM. 0+000 - KM. 1+330 Y KM. 0+000 - KM. 0+081.62 (RAMAL A POBLADO QUESHTIC)	kilómetro	8.16	8.16	5.39	66.10	0.00	4 577 586.21	4 574 798.70	Chenalhó	Varias	22 316	21 849	44 165					



Ente Público: Comisión de Caminos e Infraestructura Hidráulica

CLAVE DEL PROYECTO	OBJETIVO DE DESARROLLO SOSTENIBLE	SUBFUNCIÓN / TIPO DE PROYECTO	UNIDAD DE MEDIDA	METAS				PRESUPUESTO APROBADO (PESOS)	PRESUPUESTO MODIFICADO (PESOS)	PRESUPUESTO DEVENGADO (PESOS)	BENEFICIARIOS				
				PROGRAM. ANUAL	MODIF. ANUAL	ALCANZ. AL PERIODO	% CUMPLIM/ MODIF.				MUNICIPIO	LOCALIDAD	MUJER	HOMBRE	PERSONA
B024	9.1	Reconstrucción de los tramos: km. 0+000 - km. 1+330 y km. 0+000 - km. 0+081.62 (Ramal a Poblado Queshitic) RECONSTRUCCIÓN DEL CAMINO: COPAINALA - COAPILLA - OCOTEPEC; TRAMO: KM. 0+000 AL KM. 43+100 (T.A.)	kilómetro	0.35	0.35	0.35	100.00	0.00	30 386 265.60	28 071 288.57	Ocoatepec	Varias	7 106	6 834	13 940
B025	9.1	Reconstrucción del tramo: km. 0+000 al km. 43+100 (t.a.) REHABILITACIÓN DEL CAMINO RURAL: IXHUATÁN - SAN MIGUEL; TRAMO: KM. 0+000 - KM. 16+000 (T.A.)	kilómetro	4.07	4.07	4.07	100.00	9 911 722.51	9 606 109.13	5 552 948.09	Ixhuatán	San Miguel	0	0	0
B026	9.1	Rehabilitación del Tramo: km. 0+000 - km. 16+000 (t.a.) RECONSTRUCCIÓN DEL CAMINO: SAN CRISTOBAL - TENEJAPA - CANCUC; TRAMO: KM. 0+000 - KM. 54+500; RECONSTRUCCION DEL SUBTRAMO: KM. 26+000 AL KM. 54+500 (T.A.)	kilómetro	5.00	5.00	3.25	65.00	0.00	25 120 768.38	22 943 897.75	San Juan Cancuc	Varias	19 674	18 843	38 517
B027	9.1	Reconstrucción del subtramo: km. 26+000 al km. 54+500 (t.a.) RECONSTRUCCIÓN DEL CAMINO: EL CONTENTO - SIBACA - GUAQUITEPEC - SAN JUAN CANCUC; TRAMO: KM. 0+000 - KM. 28+713.50; SUBTRAMO: KM. 0+000 AL KM. 15+050 (T.A.)	kilómetro	4.13	4.13	4.13	100.00	0.00	11 399 254.21	9 091 778.19	Ocosingo	Varias	121 908	121 023	242 931
B028	9.1	Reconstrucción del subtramo: km. 0+000 al km. 15+050 (t.a.) RECONSTRUCCIÓN DEL CAMINO: SAN JUAN CANCUC - GUAQUITEPEC - SITALA; TRAMO: KM. 0+000 - KM. 32+000; SUBTRAMO: KM. 0+000 AL KM. 13+500 (T.A.)	kilómetro	0.50	0.50	0.45	89.65	0.00	10 434 538.19	9 999 987.18	San Juan Cancuc	Varias	19 674	18 843	38 517
B029	9.1	Reconstrucción subtramo: km. 0+000 al km. 13+500 (t.a.) RECONSTRUCCIÓN DEL CAMINO: CHILIL - CHANAL; TRAMO: KM. 0+000 - KM. 29+800 (T.A.)	kilómetro	0.80	0.80	0.80	100.00	0.00	13 732 002.63	10 294 811.42	Chanal	Chanal	6 801	6 762	13 563
B030	9.1	Reconstrucción del tramo: km. 0+000 - km. 29+800 (t.a.) RECONSTRUCCIÓN DEL CAMINO: PICHUCALCO - JUAREZ - REFORMA - BOCA DE LIMON; TRAMO: KM. 0+000 - KM. 57+100; SUBTRAMO: KM. 17+000 AL KM. 22+000 (T.A.)	kilómetro	1.00	1.00	1.00	100.00	0.00	18 602 990.73	18 552 345.14	Juárez	Varias	12 053	11 758	23 811
B031	9.1	Reconstrucción del subtramo: km. 17+000 al km. 22+000 (t.a.) RECONSTRUCCIÓN DEL CAMINO: E.C. (TECPATÁN MALPASO) - FRANCISCO LEÓN (VIEJO CARMEN); TRAMO: DEL KM. 0+000 AL KM. 33+800; SUBTRAMO: KM. 13+000 - KM. 33+800 (T.A.)	kilómetro	1.80	1.80	1.80	100.00	0.00	29 763 423.11	11 269 050.55	Francisco León	Riviera el Viejo Carmen	0	0	0
B032	9.1	Reconstrucción del subtramo: km. 13+000 - km. 33+800 (t.a.) RECONSTRUCCIÓN DEL CAMINO: OCOZOCOAUTLA - APIC PAC; TRAMO: KM. 0+000 - KM. 51+520; SUBTRAMO: KM. 0+000 - KM. 13+000 (T.A.)	kilómetro	2.72	2.72	1.58	58.00	0.00	19 909 796.33	16 870 317.72	Ocozocoautla de Espinosa	Ocozocoautla de Espinosa	51 420	50 174	101 594
B033	9.1	Reconstrucción del subtramo: km. 0+000 - km. 13+000 (t.a.) PROGRAMA DE SUPERVISIÓN, SEGUIMIENTO, ESTUDIOS Y EVALUACIÓN DE OBRAS DE INFRAESTRUCTURA CARRETERA Programa de supervisión, seguimiento, estudios y evaluación de obras de infraestructura carretera	Obra	41.00	41.00	0.00	0.00	5 568 521.00	0.00	0.00	Cobertura Estatal	Cobertura Estatal	0	0	0
B034	9.1	RECONSTRUCCIÓN DEL CAMINO: CHESPAL NUEVO - PAVENCUL; TRAMO: KM. 0+000 AL KM. 27+360; SUBTRAMO: KM. 0+000 - KM. 20+000 (T.A.)	kilómetro	1.50	1.50	1.32	87.74	0.00	29 347 680.93	15 757 905.67	Tapachula	Nuevo Chespal	203 326	186 750	390 076
B035	9.1	Reconstrucción del subtramo: km. 0+000 - km. 20+000 (t.a.) RECONSTRUCCIÓN DEL CAMINO: SAN CRISTOBAL - POZO COLORADO - LAGUNA GRANDE - SAN LUCAS - CHIAPILLA; TRAMO: KM. 0+000 - KM. 37+100; SUBTRAMO: KM. 20+000 - KM. 37+100 (T.A.)	kilómetro	2.52	2.52	2.22	88.24	0.00	19 893 898.36	18 592 785.88	Chiapilla	Chiapilla	3 181	3 308	6 489
B036	9.1	Reconstrucción del subtramo: km. 20+000 - km. 37+100 (t.a.) RECONSTRUCCIÓN DE PUENTE VEHICULAR DE 30.00 M.L. UBICADO EN EL KM. 22+000, DEL CAMINO: E.C. SANTA TERESA - SAN MANUEL	kilómetro	30.00	30.00	28.89	96.29	0.00	21 362 068.97	16 141 913.19	Juárez	Santa Teresa 1ra Sección	12 053	11 758	23 811
B037	9.1	Reconstrucción de Puente Vehicular de 30.00 M.L. RECONSTRUCCIÓN DE PUENTE VEHICULAR DE 40.00 M.L. UBICADO EN EL KM. 5+800, DEL CAMINO: SAN LORENZO - COPANO SEGUNDA SECCIÓN - CRUCERO CHIPILÍN - NUEVO PENITAS	Metro Lineal	40.00	40.00	21.32	53.31	0.00	20 344 827.59	9 116 865.09	Ostuacán	San Lorenzo	0	0	0
B038	9.1	Reconstrucción de Puente Vehicular de 40.00 M.L. RECONSTRUCCIÓN DE PUENTE VEHICULAR DE 20.00 M.L. UBICADO EN EL KM. 1+300, DEL CAMINO: E.C. (OCOZOCOAUTLA - DOMINGO CHANONAI) - LA GLORIA - EL OCOTE	Metro Lineal	20.00	20.00	20.00	100.00	0.00	12 206 896.55	11 981 154.63	Ocozocoautla de Espinosa	La Gloria	51 420	50 174	101 594
B039	9.1	Reconstrucción de Puente Vehicular de 20.00 M.L. RECONSTRUCCIÓN DE PUENTE "SAN MARTÍN" DE 25.00 M.L., UBICADO EN EL KM. 0+300, DEL CAMINO: A CANTÓN SAN MARTÍN	Metro Lineal	25.00	25.00	22.75	91.00	0.00	12 715 517.24	9 236 651.83	Villa Comalitián	San Martín	16 134	15 739	31 873
B040	9.1	Reconstrucción de Puente "San Martín" de 25.00 M.L. RECONSTRUCCIÓN DE PUENTE "EL CHORRO" SOBRE EL RIO EL CHARRO DE 20.00 M.L., UBICADO EN EL KM. 1+300, DEL CAMINO: CANTÓN CUYAMIAPA - EJIDO NUEVA VICTORIA	Metro Lineal	20.00	20.00	19.82	99.12	0.00	10 172 413.79	8 712 535.30	Huehuetán	Cuyamiapa	19 860	18 798	38 658
B041	9.1	Reconstrucción de Puente "El Chorro" sobre el Río El Charro de 20.00 M.L. RECONSTRUCCIÓN DE PUENTE VEHICULAR SHOCTIC DE 22.00 M.L. UBICADO EN EL KM. 0+210, DEL CAMINO: PETALCINGO - SABANILLA	Metro Lineal	22.00	22.00	14.35	65.21	0.00	16 275 862.07	5 882 736.10	Tila	Shoctic	0	0	0
B042	9.1	Reconstrucción de Puente Vehicular Shoctic de 22.00 M.L. RECONSTRUCCIÓN DE PUENTE DE 20.00 M.L., UBICADO EN EL KM. 0+500, DEL CAMINO: E.C. (TECPATÁN - MEZCALAPA) - FLORES MAGÓN	Metro Lineal	20.00	20.00	18.31	91.55	0.00	11 189 655.17	8 501 232.80	Tecpatán	Ricardo Flores Magón	10 748	10 513	21 261
B043	9.1	Reconstrucción de Puente de 20.00 M.L. RECONSTRUCCIÓN DE PUENTE VEHICULAR DE 30.00 M.L. UBICADO EN EL KM. 0+100, DEL CAMINO: JOL SACUM - LA BRETANA - PAMALVIL	Metro Lineal	30.00	30.00	20.72	69.07	0.00	15 258 620.69	8 958 718.45	Chilón	Jol Sacún	0	0	0
B044	9.1	Reconstrucción de Puente Vehicular de 30.00 M.L. RECONSTRUCCIÓN DE PUENTE VEHICULAR ESQUIPULAS DE 90.00 M.L. UBICADO EN EL KM. 1+000 DEL CAMINO: SUNUAPA - RANCHERIA ESQUIPULAS	Metro Lineal	90.00	90.00	58.55	65.06	0.00	45 267 241.38	33 242 496.85	Sunuapa	Esquipulas	0	0	0
		Reconstrucción de Puente Vehicular Esquipulas de 90.00 m.l.	Metro Lineal	90.00	90.00	58.55	65.06								



Ente Público: Comisión de Caminos e Infraestructura Hidráulica

CLAVE DEL PROYECTO	OBJETIVO DE DESARROLLO SOSTENIBLE	SUBFUNCIÓN / TIPO DE PROYECTO PROYECTOS / METAS (CONCEPTOS)	UNIDAD DE MEDIDA	METAS				PRESUPUESTO APROBADO (PESOS)	PRESUPUESTO MODIFICADO (PESOS)	PRESUPUESTO DEVENGADO (PESOS)	BENEFICIARIOS				
				PROGRAM. ANUAL	MODIF. ANUAL	ALCANZ. AL PERIODO	% CUMPLIM/ MODIF.				MUNICIPIO	LOCALIDAD	MUJER	HOMBRE	PERSONA
B045	9.1	RECONSTRUCCIÓN DE PUENTE VEHICULAR CAMOAPA DE 40.00 M.L. UBICADO EN EL KM. 9+200 DEL CAMINO: ESPEJO - SUNUAPA	Metro Lineal	40.00	40.00	25.02	62.56	0.00	22 938 793.10	17 714 263.24	Pichucalco	Camoapita 2da. Sección (El Corozo)	0	0	0
B046	9.1	RECONSTRUCCIÓN DEL PUENTE VEHICULAR CAMOAPA DE 40.00 m.m. RECONSTRUCCIÓN DE PUENTE VEHICULAR DE 50.00 M.L. UBICADO EN EL KM. 1+000 DEL CAMINO RURAL: TECTUAPAN - VIEJO NICAPA	Metro Lineal	50.00	50.00	32.50	65.00	0.00	25 431 034.48	9 113 969.36	Pichucalco	Viejo Nicapa	0	0	0
B047	9.1	RECONSTRUCCIÓN DE PUENTE VEHICULAR EL ZAPOTE DE 40.00 M.L. UBICADO EN EL KM. 0+750 DEL CAMINO: E.C. (PICHUCALCO TECTUAPAN) - EL ZAPOTE	Metro Lineal	40.00	40.00	32.40	81.00	0.00	20 141 379.31	12 146 832.89	Pichucalco	El Zapote	17 556	17 181	34 737
B048	9.1	RECONSTRUCCIÓN DE PUENTE VEHICULAR SAN MARCOS DE 30.00 M.L. UBICADO EN EL KM. 2+000 DEL CAMINO: E.C. (ESPEJO SUNUAPA) - CAMOAPITA 2DA SECCIÓN CENTRO	Metro Lineal	30.00	30.00	20.89	69.63	0.00	15 258 620.69	10 794 022.42	Pichucalco	Camoapita 2da. Sección A. Centro	0	0	0
B049	9.1	RECONSTRUCCIÓN DEL PUENTE "LAS MORENAS" SOBRE EL RIO MAXIXAPA DE 30.00 M.L., UBICADO EN EL KM. 4+000, DEL CAMINO: EJIDO EFRAIN A. GUTIERREZ - CANTON LAS MORENAS	Metro Lineal	30.00	30.00	26.09	86.95	0.00	15 258 620.69	12 072 362.53	Huixtla	Efrain A. Gutierrez	31 032	28 909	59 941
B050	9.1	RECONSTRUCCIÓN DE PUENTE VEHICULAR DE 35.00 M.L. UBICADO EN EL KM. 1+000, DEL CAMINO: E.C. (REFORMA - ALDAMA) - CRISTO REY - SAN JOSE LIMONCITO	Metro Lineal	35.00	35.00	27.25	77.86	0.00	24 413 793.10	17 320 291.59	Reforma	Cristo Rey	0	0	0
B051	9.1	RECONSTRUCCIÓN DE PUENTE VEHICULAR DE 35.00 M.L. UBICADO EN EL KM. 1+000, DEL CAMINO: E.C. (REFORMA - ALDAMA) - CRISTO REY - SAN JOSE LIMONCITO	Metro Lineal	35.00	35.00	27.25	77.86	0.00	8 007 284.99	4 158 084.64	Tecpatán	Nuevo Vicente Guerrero	0	0	0
B052	9.1	RECONSTRUCCIÓN DEL TRAMO: 0+000 - KM. 0+566.30 CAMINO: E.C. (FCO. I. MADERO - ESPERANZA DE LOS POBRES) - NVO. VICENTE GUERRERO - JUAN SABINES, TRAMO: KM. 0+000 - KM. 0+566.30	Kilómetro	0.56	0.56	0.44	78.60	0.00	8 570 968.38	2 527 709.32	Tecpatán	El Porvenir	0	0	0
B053	9.1	RECONSTRUCCIÓN DEL TRAMO: 0+000 - KM. 1+043 CAMINO: EL PARRAL - REVOLUCIÓN MEXICANA - LA INDEPENDENCIA, TRAMO: KM. 33+800 - KM. 94+800	Kilómetro	1.04	1.04	0.25	24.18	0.00	75 203 389.83	44 847 193.39	La Concordia	Independencia	25 421	25 714	51 135
B054	9.1	RECONSTRUCCIÓN DEL TRAMO: KM. 33+800 - KM. 94+800 (t.a) RECONSTRUCCIÓN DE PUENTE VEHICULAR DE 167.72 M.L. UBICADO EN EL KM. 2+400 DEL CAMINO RURAL: NUEVO JUAN DEL GRIJALVA - SAYULA	Kilómetro	61.00	61.00	50.46	82.72	0.00	89 000 000.00	34 406 580.05	Ostuacán	Nuevo Sayula	0	0	0
B055	9.1	RECONSTRUCCIÓN DE PUENTE VEHICULAR DE 167.72 M.L. CAMINO: PICHUCALCO - JUÁREZ - REFORMA - BOCA DE LIMÓN, TRAMO: KM. 0+000 - KM. 57+100	Metro Lineal	167.72	167.72	101.08	60.27	0.00	30 965 585.70	9 161 091.54	Pichucalco	Pichucalco	8 058	7 186	15 244
B056	9.1	Mantenimiento del subtramo: km. 4+300 - km. 6+300 (t.a) RECONSTRUCCIÓN DEL CAMINO: E.C. (TAPACHULA - EL EDÉN - NUEVA ALEMANIA) - SAN CARLOS - SANTA ELENA, TRAMO: KM. 0+000 AL KM. 2+300 (T.A.)	Kilómetro	2.00	2.00	2.00	100.00	0.00	6 857 675.00	4 507 490.13	Tapachula	San Carlos	70	78	148
B057	9.1	RECONSTRUCCIÓN DEL TRAMO: KM. 0+000 AL KM. 2+300 (t.a) RECONSTRUCCIÓN DEL CAMINO: E.C. (TAPACHULA - EL EDÉN - NUEVA ALEMANIA) - EJIDO 26 DE OCTUBRE - SAN ANTONIO CHICHARRAS, TRAMO: KM. 0+000 AL KM. 5+800, SUBTRAMO: KM. 0+000 AL KM. 1+400.	Kilómetro	2.30	2.30	2.09	90.87	0.00	6 169 229.11	4 879 640.44	Tapachula	San Antonio Chicharras	233	248	481
B058	9.1	RECONSTRUCCIÓN DEL SUBTRAMO: KM. 0+000 AL KM. 1+400 RECONSTRUCCIÓN DEL CAMINO: E.C. (TAPACHULA - EL EDÉN - NUEVA ALEMANIA) - SAN JOSÉ REFORMA, TRAMO: KM. 0+000 AL KM. 4+600, SUBTRAMO: KM. 0+000 AL KM. 1+400	Kilómetro	1.40	1.40	1.39	99.55	0.00	6 169 229.11	4 597 094.48	Tapachula	El Edén	191	197	388
B059	9.1	RECONSTRUCCIÓN DEL SUBTRAMO: KM. 0+000 AL KM. 1+400 CAMINO: SALTO DE AGUA - E.C. (VILLAHERMOSA - MÉRIDA), TRAMO: KM. 0+000 - KM. 6+200	Kilómetro	1.40	1.40	1.39	99.55	0.00	41 275 862.06	32 767 105.36	Salto de Agua	Salto de Agua	3 262	2 919	6 181
B060	9.1	RECONSTRUCCIÓN DEL TRAMO: KM. 0+000 - KM. 6+200 (t.a) RECONSTRUCCIÓN DE PUENTE CHEBTAUCH DE 20.00 M.L., UBICADO EN EL KM. 8+210 DEL CAMINO: PANTELHÓ - SANTA LUCÍA	Kilómetro	6.20	6.20	6.20	99.92	0.00	4 255 178.70	0.00	Chanal	Varias	380	337	717
B061	9.1	RECONSTRUCCIÓN DEL PUENTE Chebtauch REHABILITACIÓN DEL CAMINO RURAL: E.C. LARRÁINZAR - SANTIAGO EL PINAR - SEPÉLTÓN - SAN PEDRO COTZILNAM, TRAMO: KM. 0+000 - KM. 3+500	Metro Lineal	20.00	20.00	20.00	100.00	0.00	3 796 760.57	3 796 760.57	Aldama	Sepéltón	183	158	341
B062	9.1	REHABILITACIÓN DEL TRAMO: KM. 0+000 - 3+500 PROGRAMA DE SUPERVISIÓN PARA OBRAS DE INFRAESTRUCTURA CARRETERA (HIDROCARBUROS)	Kilómetro	3.50	3.50	3.50	100.00	0.00	170 579.10	0.00	Cobertura Estatal	Cobertura Estatal	8 058	7 186	15 244
B063	9.1	Supervisión de 01 Obra de Infraestructura Carretera REHABILITACIÓN DEL CAMINO RURAL: TELEJPOTOBTC - SAN JOSÉ FIU: TRAMO: KM. 0+000 - KM. 5+100 (T.A.)	Obra	1.00	1.00	1.00	100.00	0.00	5 116 449.75	2 658 193.98	Aldama	San José Fiu	197	186	383
B064	9.1	REHABILITACIÓN DEL TRAMO: KM. 0+000 - KM. 5+100 (t.a) REHABILITACIÓN DEL CAMINO RURAL: XUXCHÉN - SANTIAGO EL RELICARIO, TRAMO: KM. 0+000 - KM. 2+650 (T.A.)	Kilómetro	5.10	5.10	4.69	92.00	0.00	3 698 683.41	3 482 445.89	Aldama	Xuxchén	413	361	774
B065	9.1	REHABILITACIÓN DEL TRAMO: KM. 0+000 - KM. 2+650 (t.a) REHABILITACIÓN DEL CAMINO RURAL: SAN PEDRO COTZILNAM - XUXCHÉN, TRAMO: KM. 0+000 - KM. 4+000 (T.A.)	Kilómetro	2.65	2.65	2.62	99.00	0.00	4 743 201.62	1 547 868.99	Aldama	San Pedro Cotzilnam	0	0	0
B066	9.1	REHABILITACIÓN DEL TRAMO: KM. 0+000 - KM. 4+000 (t.a) REHABILITACIÓN DEL CAMINO RURAL: SAN PEDRO COTZILNAM - YETÓN, TRAMO: KM. 0+000 - KM. 2+500 (T.A.)	Kilómetro	4.00	4.00	3.12	78.00	0.00	2 788 046.05	2 788 046.05	Aldama	Yetón	200	215	415
B067	9.1	REHABILITACIÓN DEL TRAMO: KM. 0+000 - KM. 2+500 (t.a) PROGRAMA DE SUPERVISIÓN PARA OBRAS DE INFRAESTRUCTURA CARRETERA (FAFF)	Kilómetro	2.50	2.50	2.50	100.00	0.00	2 084 733.72	1 611 038.82	Cobertura Estatal	Cobertura Estatal	26 209	34 967	61 175
		Supervisión de 04 Obras de Infraestructura Carretera	Supervisión	4.00	4.00	4.00	100.00								





GOBIERNO CONSTITUCIONAL DEL ESTADO DE CHIAPAS  
INDICADORES DE RESULTADOS AL TERCER TRIMESTRE DEL 2023


Ente Público: Comisión de Caminos e Infraestructura Hidráulica

CLAVE DEL PROYECTO	OBJETIVO DE DESARROLLO SOSTENIBLE	SUBFUNCIÓN / TIPO DE PROYECTO PROYECTOS / METAS (CONCEPTOS)	UNIDAD DE MEDIDA	METAS				PRESUPUESTO APROBADO (PESOS)	PRESUPUESTO MODIFICADO (PESOS)	PRESUPUESTO DEVENGADO (PESOS)	BENEFICIARIOS				
				PROGRAM. ANUAL	MODIF. ANUAL	ALCANZ. AL PERIODO	% CUMPLIM. MODIF.				MUNICIPIO	LOCALIDAD	MUJER	HOMBRE	PERSONA
B068	9.1	CAMINO: E.C. (CHALCHIHUITAN - TZACUCUM) - BALUNACO, TRAMO: KM. 0+000 - KM. 7+904, SUBTRAMO: KM 1+300 - KM 2+300 (EXTRACCIÓN DE DERRUMBES)	Kilómetro	1.00	1.00	1.00	100.00	0.00	3 000 000.00	3 000 000.00	Chalchihuitán	Balunaco	224	228	452
B069	9.1	RECONSTRUCCIÓN DEL CAMINO: ÁNGEL ALBINO CORZO - SILTEPEC. TRAMO: KM. 0+000 - KM. 103+000	Kilómetro	8.00	8.00	4.19	52.40	0.00	28 247 187.32	16 533 403.51	Ángel Albino Corzo	Jaltenango de la Paz (Ángel Albino Corzo)	0	0	0
B070	9.1	REHABILITACIÓN DEL CAMINO: YAJALÓN - LÁZARO CÁRDENAS, TRAMO: KM. 0+000 - KM. 6+500, SUBTRAMO: KM. 0+000 AL KM. 2+000 (T.A.)	Kilómetro	2.00	2.00	0.75	37.71	0.00	10 501 869.01	3 703 404.18	Yajalón	Lázaro Cardenas	0	0	0
B071	9.1	RECONSTRUCCIÓN DEL CAMINO RURAL: E.C. (SUCHIAPA - PORTILLO ZARAGOZA) - GRUTAS DE GUAYMAS, TRAMO: KM. 0+000 - KM. 24+000 (T.A.)	Kilómetro	24.00	24.00	24.00	100.00	0.00	8 966 065.74	2 594 471.80	Villaflores	Guaymas	10	11	21
B072	9.1	CONSERVACIÓN DEL PUENTE VEHICULAR "EL DORADO" DE 70.00 M.L. UBICADO EN EL KM. 84+200, SOBRE EL CAMINO: LAS LIMAS - REVOLUCIÓN MEXICANA - LA CONCORDIA.	Metro Lineal	70.00	70.00	68.78	98.26	0.00	1 999 647.70	1 234 134.12	Villa Corzo	Revolución Mexicana	4 471	4 199	8 670
B073	9.1	RECONSTRUCCIÓN DEL CAMINO: EL PORVENIR -SILTEPEC, TRAMO: KM. 0+000 - KM. 23+000, SUBTRAMO: KM. 14+900 - KM. 15+600 (DOCE DE ABRIL - LOS CIPRESES).	kilómetro	0.70	0.70	0.00	0.00	0.00	5 733 125.54	1 719 937.66	Siltepec	Los Cipreses	0	0	0
B074	9.1	REHABILITACIÓN DEL CAMINO: TUXTLA - PORTILLO ZARAGOZA; TRAMO: KM. 0+000 - KM. 76+500, SUBTRAMO: KM. 18+500 - KM. 65+000 (T.A.)	Kilómetro	6.56	6.56	0.03	0.43	0.00	29 239 346.90	6 383 809.56	Villaflores	Jesus Maria Garza	0	0	0
B075	9.1	RECONSTRUCCIÓN DEL CAMINO: CHICOMUSELO - E.C. (TUXTLA LA ANGOSTURA), TRAMO: KM. 0+000 - KM. 191+000 (T.A.)	Kilómetro	33.50	33.50	0.00	0.00	0.00	163 851 906.00	49 155 571.80	Villa Corzo	Villa Corzo	0	0	0
B076	9.1	RECONSTRUCCIÓN DEL CAMINO RURAL: BERRIOZÁBAL - EJIDO LAS MARAVILLAS, TRAMO: KM. 0+000 - KM. 29+000, SUBTRAMO: KM. 11+690 - KM. 15+529 (T.A.)	Kilómetro	3.83	3.83	0.00	0.00	0.00	7 333 243.35	0.00	Berriozábal	Las Maravillas	0	0	0
B001	9.1	CONSTRUCCIÓN DEL CAMINO: E.C. (ICALUMTIC - ALDAMA), TRAMO: KM. 0+000 - KM. 7+120, SUBTRAMO: KM. 6+200 KM. 7+120	kilómetro	0.92	0.92	0.43	46.85	14 223 027.36	13 215 885.56	5 939 798.41	Aldama	Yolonhuitz	0	0	0
B002	9.1	CONSTRUCCIÓN DEL CAMINO: E.C. (AGUSTÍN RUBIO - IGNACIO ZARAGOZA) - CERRO LAS CAMPANAS - VILLAFLORES - SAN LORENZO - REFORMA Y PLANADA. TRAMO: KM. 0+000 - KM. 17+600 - KM. 19+000	kilómetro	1.40	1.40	0.00	0.00	21 227 793.29	0.00	0.00	Amatán	Amatan	0	0	0
B003	9.1	CONSTRUCCIÓN DEL CAMINO: JALTENANGO - QUERETARO, TRAMO: KM. 0+000 - KM. 6+000, SUBTRAMO KM. 1+700 - KM. 1+700	kilómetro	1.00	1.00	0.65	65.49	10 118 750.73	9 992 966.86	6 233 170.59	Ángel Albino Corzo	Querétaro	0	0	0
B005	9.1	CONSTRUCCIÓN DEL CAMINO: E.C. (BOCHIL - LUIS ESPINOSA) - GARRIDO CANAVAL (CHAVARRIA), TRAMO: KM. 0+000 - KM. 11+000, SUBTRAMO: KM. 7+000 - KM. 8+000	kilómetro	1.00	1.00	0.37	36.78	15 082 397.82	14 242 774.01	5 393 254.50	Bochil	Garrido Canaval	0	0	0
B006	9.1	CONSTRUCCIÓN DEL CAMINO: E.C. (CHALCHIHUITAN - TZACUCUM) - BALUNACO, TRAMO: KM. 0+000 - KM. 7+904, SUBTRAMO: KM 2+300 - KM 3+300	kilómetro	1.00	1.00	0.42	41.91	12 872 746.70	12 574 498.99	6 195 169.86	Chalchihuitán	Balunaco	0	0	0
B007	9.1	CONSTRUCCIÓN DEL CAMINO: SACLUM - TZIZIM, TRAMO: KM. 15+000 - KM. 26+320, SUBTRAMO: KM. 18+000 - KM. 19+000	kilómetro	1.00	1.00	0.40	39.79	13 927 010.59	12 885 438.50	6 514 505.61	Chalchihuitán	Saclum	0	0	0
B008	9.1	CONSTRUCCIÓN DEL CAMINO: YAKAMPOT - E.C. YAALCHITOM, TRAMO: KM. 0+000 - KM. 27+100, SUBTRAMO: KM. 14+500 - KM. 15+500	kilómetro	1.00	1.00	0.48	48.00	13 168 539.83	12 567 650.04	7 589 769.43	Chamula	Chamula	0	0	0
B009	9.1	Modernización del subtramo: km. 14+500 - km. 15+500	kilómetro	1.00	1.00	0.48	48.00	13 561 725.89	13 007 545.44	11 140 920.52	Chamula	Chamula	52 148	44 751	96 899
B010	9.1	CONSTRUCCIÓN DEL CAMINO: TZAJALTEC - LOS RANCHOS - CORRALITO, TRAMO: KM. 0+000 - KM. 12+017, SUBTRAMO: KM. 11+000 - KM. 12+017	kilómetro	1.01	1.01	0.88	87.00	16 143 215.13	15 412 003.58	10 566 919.29	Chamula	Yutnotic	0	0	0
B011	9.1	CONSTRUCCIÓN DEL CAMINO: YAALVACASH - E.C. YUTNONTIC, TRAMO: KM 0+000 - KM 9+400, SUBTRAMO: KM 8+100 - KM 9+400	kilómetro	1.30	1.30	0.78	60.00	12 070 533.46	0.00	0.00	Chamula	Chilimjoveltic	0	0	0
B012	9.1	CONSTRUCCIÓN DEL CAMINO: E.C. KM. 10+000 DEL TRAMO: (CRUZTON - LAS OLLAS) - CHILIMJOVELTIC, TRAMO: KM. 0+000 - KM. 8+640, SUBTRAMO: KM. 2+750 - KM. 3+750	kilómetro	1.00	1.00	0.00	0.00	12 299 304.79	0.00	0.00	Chanal	Frontera Mexiquito	0	0	0
B013	9.1	Modernización del subtramo: km. 17+200 - 18+200	kilómetro	1.00	1.00	0.00	0.00	10 952 670.61	10 432 101.65	6 586 260.90	Chanal	Chanal	0	0	0
B014	9.1	CONSTRUCCIÓN DEL CAMINO: E.C. (CHANAL - LA MENDOZA) - SAKCHIBALTE, TRAMO: KM 0+000 - KM 4+140, SUBTRAMO: KM. 1+000 - KM. 2+000	kilómetro	1.00	1.00	0.74	73.78	16 674 014.32	15 949 977.99	7 668 156.11	Chenahó	Puebla	0	0	0
B015	9.1	CONSTRUCCIÓN DEL CAMINO: YABTECLUM - PUEBLA, TRAMO: KM. 0+000 - KM. 12+000, SUBTRAMO: KM. 10+500 - KM. 12+000	kilómetro	1.50	1.50	0.72	47.84	13 912 935.04	13 429 594.73	7 368 943.07	Chilón	Guerequepec	0	0	0
		CONSTRUCCIÓN DEL CAMINO: SAN JOSÉ EL CONTENTO - SIBACA - GUAQUITEPEC; TRAMO: KM. 0+000 - KM. 28+713.50; SUBTRAMO: KM. 18+000 - KM. 19+000	kilómetro	1.00	1.00	0.64	64.28								



Ente Público: Comisión de Caminos e Infraestructura Hidráulica

CLAVE DEL PROYECTO	OBJETIVO DE DESARROLLO SOSTENIBLE	SUBFUNCIÓN / TIPO DE PROYECTO	UNIDAD DE MEDIDA	METAS				PRESUPUESTO APROBADO (PESOS)	PRESUPUESTO MODIFICADO (PESOS)	PRESUPUESTO DEVENGADO (PESOS)	BENEFICIARIOS					
				PROGRAM. ANUAL	MODIF. ANUAL	ALCANZ. AL PERIODO	% CUMPLIM/ MODIF.				MUNICIPIO	LOCALIDAD	MUJER	HOMBRE	PERSONA	
B017	9.1	CONSTRUCCIÓN DEL CAMINO: E.C. (HUIXTAN - OXCHUC) - BUENA VISTA; TRAMO: KM. 0+000 - KM. 5+590.84, SUBTRAMO: KM. 5+000 - KM. 5+590.84	kilómetro	0.59	0.59	0.52	87.85	8 328 302.77	7 976 093.00	5 863 521.24	Huixtán	Buenavista	13 210	12 791	26 001	
B018	9.1	CONSTRUCCIÓN DEL CAMINO: E.C. (HUIXTÁN - OXCHUC) - LOS RANCHOS, TRAMO: KM. 0+000 - KM. 7+500, SUBTRAMO: KM. 2+000 - KM. 3+000	kilómetro	1.00	1.00	0.79	79.00	12 634 674.82	12 061 757.35	6 745 423.92	Huixtán	Los Ranchos	0	0	0	
B019	9.1	CONSTRUCCIÓN DEL CAMINO: YALCOOK - RAFAEL RAMÍREZ - RAFAEL PASCASIO GAMBOA - NUEVO SANTIAGO, TRAMO: KM. 0+000 - KM. 31+500; SUBTRAMO: KM. 26+000 - KM. 27+000	kilómetro	1.00	1.00	0.49	49.33	14 379 079.77	13 525 043.86	5 343 154.07	Las Margaritas	Rafael Ramirez	0	0	0	
B020	9.1	CONSTRUCCIÓN DEL CAMINO: E.C. (LAGOS DE MONTEBELLO - MARQUÉS DE COMILLAS) - JERUSALÉN - GUADALUPE TEPEYAC, TRAMO: KM. 0+000 - KM. 25+000, SUBTRAMO: KM. 4+000 - KM. Construcción del subtramo: km. 4+000 - km. 7+000	Kilómetro	3.00	3.00	0.00	0.00	14 434 614.75	11 954 508.99	6 321 143.30	Las Margaritas	Nuevo Santo Tomas	0	0	0	
B021	9.1	CONSTRUCCIÓN DEL CAMINO: CHIMUM'CUM - AL MOJON CHAMULA, TRAMO: KM. 0+000 - KM. 9+420, SUBTRAMO: KM. 2+000 - KM. 3+000	kilómetro	1.00	1.00	0.49	48.90	9 576 338.73	9 151 008.05	8 936 364.88	Mitontic	Mitontic	0	0	0	
B022	9.1	CONSTRUCCIÓN DEL CAMINO: E.C. ROBERTO BARRIOS - ARIMATEA, TRAMO DEL KM. 0+000 - KM. 3+520, CONSTRUCCIÓN DEL SUBTRAMO: DEL KM. 2+500 - KM. 3+520	kilómetro	1.02	1.02	0.99	97.02	13 967 449.47	13 303 207.16	8 952 660.37	Palenque	Arimatea	67 672	65 609	133 281	
B023	9.1	CAMINO: SAN ISIDRO - ISLA SAN JOSE, TRAMO: KM. 0+000 - KM. 15+000; SUBTRAMO: KM. 9+000 - KM. 10+000.	kilómetro	1.00	1.00	1.00	100.00	13 967 449.47	13 303 207.16	8 952 660.37	Pijjiapan	Isla San José	29 873	29 054	58 927	
B024	9.1	CAMINO: PIJJIAPAN - PLAN DE AYALA; TRAMO: KM. 0+000 - KM. 15+000.	kilómetro	1.00	1.00	0.89	89.00	15 040 663.45	14 525 045.82	9 853 971.88	Pijjiapan	Plan De Ayala	29 873	29 854	59 727	
B025	9.1	CONSTRUCCIÓN DEL CAMINO: SAN FERNANDO - MONTERREY - LAS MARAVILLAS, TRAMO: KM. 0+000 - KM. 20+000, SUBTRAMO: KM. 8+000 - KM. 9+000.	kilómetro	1.00	1.00	0.67	66.61	13 641 127.66	12 614 494.88	6 208 022.76	San Fernando	San Fernando	0	0	0	
B026	9.1	CONSTRUCCIÓN DEL CAMINO: SAN FERNANDO - COLONIA CUAUHEMOC, TRAMO: KM. 0+000 - KM. 9+000; SUBTRAMO: KM. 1+000 - KM. 2+000	kilómetro	1.00	1.00	0.79	79.00	12 674 605.37	12 075 953.66	6 678 348.76	San Fernando	San Fernando	0	0	0	
B027	9.1	CONSTRUCCIÓN DEL CAMINO: E.C. (SIMOJOVEL - HUITIUPÁN) - SAN RAFAEL; TRAMO: KM. 0+000 - KM. 12+500; SUBTRAMO: KM. 2+000 - KM. 3+000	kilómetro	1.00	1.00	0.17	16.70	11 265 621.22	10 472 677.00	3 711 261.73	San Fernando	San Fernando	0	0	0	
B028	9.1	CONSTRUCCIÓN DEL CAMINO: E.C. (SIMOJOVEL - EL BOSQUE) - EJIDO LUIS ESPINOSA, TRAMO: KM. 0+000 - KM. 6+000; SUBTRAMO: KM. 1+000 - KM. 2+260	kilómetro	1.00	1.00	0.68	67.50	17 389 591.22	16 244 197.60	11 357 596.34	Simojovel	Simojovel De Allende	0	0	0	
B029	9.1	CONSTRUCCIÓN DEL CAMINO: E.C. (TECPATÁN - RAUDALES MALPASO) - EJIDO ESPERANZA DE LOS POBRES, TRAMO: KM. 0+000 - KM. 36+000; SUBTRAMO: KM. 18+000 - KM. 19+000	kilómetro	1.00	1.00	0.00	0.00	13 590 861.63	0.00	0.00	Simojovel	Simojovel De Allende	0	0	0	
B031	9.1	CONSTRUCCIÓN DEL CAMINO: E.C. ALDAMA - SANTA MARTHA - XUXCHEN, TRAMO: KM. 0+000 - KM. 8+760, SUBTRAMO: KM. 7+200 - KM. 8+760	kilómetro	1.56	1.56	0.00	0.00	20 143 141.40	0.00	0.00	Tecpatán	Tecpatán	0	0	0	
B032	9.1	CONSTRUCCIÓN DEL CAMINO: EJIDO BELISARIO DOMÍNGUEZ - SAN ANTONIO CARIDAD - CRUCERO SANTA MARTHA, TRAMO: KM. 0+000 - KM. 7+000, SUBTRAMO: KM. 1+000 - KM. 2+000	kilómetro	1.00	1.00	0.40	40.00	12 304 614.04	11 486 415.26	5 062 140.01	Construcción del subtramo: km. 18+000 - km. 19+000	Aldama	Xuxchen	0	0	0
B033	9.1	CONSTRUCCIÓN DEL CAMINO: E.C. (SUYTIC - SANTO DOMINGO) MUCTAHUITZ, TRAMO: KM. 0+000 - KM. 4+796.10, SUBTRAMO: KM. 1+000 - KM. 2+000	kilómetro	1.00	1.00	0.74	74.00	11 782 626.57	11 025 030.48	4 264 969.44	Chenalhó	Santa Martha	0	0	0	
B034	9.1	CONSTRUCCIÓN DEL CAMINO: E.C. PARAISO DEL GRIJALVA - RIO JORDAN, TRAMO: KM. 0+000 - KM. 7+000; SUBTRAMO DEL KM. 0+250 - KM. 2+000	kilómetro	1.75	1.75	1.12	64.00	17 038 667.92	16 266 054.80	14 355 753.63	Larrainzar	Muctahuitz	0	0	0	
B035	9.1	CONSTRUCCIÓN DEL CAMINO: YITIC - YUTUK UM, TRAMO: KM. 0+000 - KM. 1+200, SUBTRAMO: KM. 0+000 - KM. 1+200	kilómetro	1.20	1.20	0.59	49.00	11 093 892.27	10 587 065.00	3 176 119.50	Venustiano Carranza	Venustiano Carranza	0	0	0	
B036	9.1	CAMINO: EJIDO ARCOTETE - E.C. (SAN CRISTOBAL - TENEJAPA), TRAMO: KM. 0+000 - KM. 2+844	kilómetro	2.84	2.84	2.84	99.95	24 839 549.48	24 393 647.26	23 716 240.11	Chamula	Yitic	0	0	0	
B037	9.1	CONSTRUCCIÓN DEL CAMINO: EL BOSQUE - CHABAJEBAL, TRAMO: KM. 0+000 - KM. 12+989, SUBTRAMO: KM. 4+300 - KM. 6+000	kilómetro	1.70	1.70	0.69	40.50	23 518 368.48	22 305 878.38	9 476 237.23	San Cristóbal de Las Casas	San Cristobal De Las Casas	123 221	111 657	234 878	
B038	9.1	CONSTRUCCIÓN DEL CAMINO: SIMOJOVEL - PUEBLO NUEVO SITALA, TRAMO: KM. 20+000 - KM. 37+000; SUBTRAMO: KM. 20+000 AL KM. 21+000.	kilómetro	1.00	1.00	0.26	26.00	11 778 199.80	11 481 496.09	5 539 639.57	El Bosque	El Bosque	0	0	0	
B040	9.1	CONSTRUCCIÓN DEL CAMINO: EL NANCE - PUERTO RICO, TRAMO: KM. 27+000 - KM. 32+000, SUBTRAMO: KM. 27+000 - KM. 29+000	kilómetro	2.00	2.00	0.00	0.00	24 633 809.69	0.00	0.00	Modernización del subtramo: km. 4+300 - km. 6+000	Altamirano	Puerto Rico	0	0	0






Ente Público: Comisión de Caminos e Infraestructura Hidráulica

CLAVE DEL PROYECTO	OBJETIVO DE DESARROLLO SOSTENIBLE	SUBFUNCIÓN / TIPO DE PROYECTO PROYECTOS / METAS (CONCEPTOS)	UNIDAD DE MEDIDA	METAS				PRESUPUESTO APROBADO (PESOS)	PRESUPUESTO MODIFICADO (PESOS)	PRESUPUESTO DEVENGADO (PESOS)	BENEFICIARIOS				
				PROGRAM. ANUAL	MODIF. ANUAL	ALCANZ. AL PERIODO	% CUMPLIM/ MODIF.				MUNICIPIO	LOCALIDAD	MUJER	HOMBRE	PERSONA
B041	9.1	CONSTRUCCIÓN DEL CAMINO: E.C. SAN FRANCISCO - PALESTINA, TRAMO: KM. 0+000 - KM. 9+000, SUBTRAMO: KM. 3+000 - KM. 4+000	kilómetro	1.00	1.00	0.90	90.16	12 765 930.28	12 397 052.99	9 273 487.00	Ángel Albino Corzo	Ángel Albino Corzo	15 680	15 565	31 245
B043	9.1	CONSTRUCCIÓN DEL CAMINO: E.C. (RUINAS - PALENQUE) - CUAUHTÉMOC CÁRDENAS, TRAMO: KM. 0+000 - KM. 5+748.15; SUBTRAMO: KM. 0+000 - KM. 3+000	kilómetro	3.00	3.00	2.23	74.32	22 311 923.51	21 464 015.70	11 388 789.85	Palenque	Cuauhtemoc Cardenas	0	0	0
B044	9.1	Modernización del Subtramo del km. 0+000 - km. 3+000. CONSTRUCCIÓN DEL PUENTE SOBRE EL RIO MAJOSIK DE 35.0 M.L. UBICADO EN EL KM. 1+980, SOBRE EL CAMINO: EJIDO PUEBLA - EJIDO MIGUEL MIGUEL UTRILLA LOS CHORROS	Metro Lineal	35.00	35.00	0.00	0.00	21 362 068.97	0.00	0.00	Chenalhó	Ejido Miguel Utrilla Los Chorros	0	0	0
B047	9.1	CONSTRUCCIÓN DEL CAMINO: OXCHUC - CRUZTON - SAN JUAN CANCUC - GUAQUITEPEC - SITALA, TRAMO: KM. 29+500 = 3+500 AL KM. 58+000 = 32+000; SUBTRAMO: KM. 13+500 AL KM. 15+000	kilómetro	1.50	1.50	1.04	69.00	21 184 003.42	20 242 178.62	11 823 192.54	Chilón	Varias	0	0	0
B048	9.1	CONSTRUCCIÓN DEL CAMINO: SAN MIGUEL LA SARDINA - ADOLFO RUIZ CORTINEZ, TRAMO: KM. 0+000 - KM. 6+000	kilómetro	1.00	1.00	0.48	48.09	0.00	11 958 357.02	4 511 315.99	Tecpatán	Tecpatán	0	0	0
B049	9.1	CONSTRUCCIÓN DEL PUENTE DE CAJÓN DE CONCRETO DE 12 M.L., UBICADO EN EL KM. 1+350.71, SOBRE EL CAMINO: E.C. (CHENALHÓ - PANTELHÓ) - BODEGA DE CAFE MAYA WINIC - QUESHTIC CENTRO	kilómetro	12.00	12.00	12.00	100.00	0.00	8 474 404.50	8 446 769.14	Chenalhó	Queshtic	20 637	20 058	40 695
B050	9.1	CONSTRUCCIÓN DE PUENTE de Cajón de Concreto de 12 M.L. CONSTRUCCIÓN DEL CAMINO: JOLTZEMEN - YUTBASH, TRAMO: KM. 0+000 - KM. 8+120; SUBTRAMO: KM. 4+440 - KM. 5+756.67	kilómetro	1.31	1.31	1.29	98.50	0.00	15 769 859.47	11 927 256.62	Chamula	Yutbash	52 148	44 751	96 899
B051	9.1	AMPLIACIÓN DEL TRAMO: LA ANGOSTURA - SAN FRANCISCO PUJILITIC (CUARTA ETAPA), TRAMO: KM. 0+000 - KM. 44+040	kilómetro	11.04	11.04	2.41	21.80	0.00	424 555 073.31	177 943 853.03	Venustiano Carranza	Venustiano Carranza	0	0	0
B052	9.1	CONSTRUCCIÓN DEL CAMINO: E.C. KM. 10+000 DEL TRAMO: (CRUZTON - LAS OLLAS) - CHILIMJOVELTIC, TRAMO: KM. 0+000 - KM. 8+840. SUBTRAMO: KM. 2+750 - KM. 3+750	kilómetro	1.00	1.00	0.82	82.33	0.00	11 161 695.28	5 385 163.36	Chamula	Chilimjoveltic	52 148	44 751	96 899
B053	9.1	Modernización del subtramo: km. 2+750 - km. 3+750 CONSTRUCCIÓN DEL CAMINO: E.C. (LAGOS DE MONTEBELLO - MARQUÉS DE COMILLAS) - JERUSALÉN - GUADALUPE TEPEYAC, TRAMO: KM. 0+000 - KM. 25+000, SUBTRAMO: KM. 4+000 - KM. 7+000	kilómetro	3.00	3.00	0.98	32.71	0.00	33 374 483.98	13 843 120.40	Las Margaritas	Nuevo Santo Tomas	0	0	0
B054	9.1	CONSTRUCCIÓN DEL CAMINO: E.C. (SANTA ROSA - FRONTERA MEXIQUITO) - RAMAL ONILJA TZAJALNICH, TRAMO: KM. 0+000 - KM. 4+120. SUBTRAMO: KM. 0+000 - 1+000	kilómetro	1.00	1.00	0.39	39.30	0.00	11 729 415.86	4 305 521.80	Chanal	Tzajalnich	0	0	0
B055	9.1	CONSTRUCCIÓN DEL CAMINO: SOLOSUCHIAPA - ÁLVARO OBREGÓN, TRAMO: KM. 0+000 - KM. 8+500, SUBTRAMO: KM. 0+000 - KM. 1+000	kilómetro	1.00	1.00	0.15	15.00	0.00	8 740 847.58	2 572 126.34	Solosuchiapa	Álvaro Obregón	0	0	0
B056	9.1	CONSTRUCCIÓN DEL CAMINO A SAN JOSÉ CUSHIPAC, TRAMO: KM. 0+000 - KM. 5+472.04. SUBTRAMO: KM. 0+000 - KM. 1+000	kilómetro	1.00	1.00	0.19	19.00	0.00	10 688 696.00	4 583 762.71	Tecpatán	San José Cushiapac	0	0	0
B057	9.1	AMPLIACIÓN DEL TRAMO: LA ANGOSTURA - SAN FRANCISCO PUJILITIC (TERCERA ETAPA), TRAMO: KM. 0+000 - KM. 44+040.	Obra	1.00	1.00	1.00	100.00	0.00	6 610 206.64	5 091 948.72	Venustiano Carranza	Venustiano Carranza	8 281	7 863	16 144
B058	9.1	CONSTRUCCIÓN DEL CAMINO: DESVIÓ SALVADOR - EMBARCADERO JERICÓ - LOMA BONITA, TRAMO: KM. 0+000 - KM. 17+200. SUBTRAMO: KM. 1+078 - KM. 2+078.	kilómetro	1.00	1.00	0.46	45.96	0.00	10 246 133.00	3 379 862.53	Villa Corzo	El Salvador	0	0	0
B059	9.1	CONSTRUCCIÓN DEL CAMINO: PASTE - ELAMBÓ, TRAMO: KM. 0+000 - KM. 2+040. SUBTRAMO: KM. 0+000 - KM. 1+000.	kilómetro	1.00	1.00	0.43	43.00	0.00	10 529 763.12	4 154 941.96	Zinacantán	Elambo Alto	0	0	0
B060	9.1	CONSTRUCCIÓN DEL CAMINO: E.C. (BOCHIL - LUIS ESPINOSA) - ALLENDE ESQUIPULAS, TRAMO: KM. 0+000 - KM. 21+000, SUBTRAMO: KM. 0+000 - KM. 0+500.	kilómetro	0.50	0.50	0.29	58.98	0.00	6 433 458.00	2 227 113.80	Bochil	Santa Cruz Nlho	0	0	0
B061	9.1	CONSTRUCCIÓN DEL CAMINO: EL NANCE - PUERTO RICO, TRAMO: KM. 27+000 AL KM. 32+000, SUBTRAMO: KM. 27+000 AL KM. 28+000	kilómetro	1.00	1.00	0.29	29.10	0.00	12 541 966.32	3 488 008.85	Altamirano	Puerto Rico	0	0	0
B062	9.1	CONSTRUCCIÓN DEL CAMINO: EL NANCE - PUERTO RICO, TRAMO: KM. 27+000 AL KM. 28+000 PAVIMENTACIÓN CON CONCRETO MIXTO DEL CAMINO: RINCÓN CHAMULA - LA FLORIDA; TRAMO: KM. 0+000 AL KM. 5+500, SUBTRAMO: KM. 0+600 - KM. 3+250	kilómetro	2.65	2.65	1.23	46.23	0.00	13 954 078.05	5 658 422.19	Rincón Chamula San Pedro	Rincón Chamula	0	0	0
B063	9.1	Pavimentación con concreto mixto CONSTRUCCIÓN DEL CAMINO: POMPOSO CASTELLANOS - ELOY BORRAS AGUILAR, TRAMO: KM. 0+000 - KM. 10+200, SUBTRAMO: KM. 1+500 - KM. 3+000	kilómetro	1.50	1.50	0.49	32.36	0.00	22 000 483.73	6 184 086.28	Cintalapa	Ingeniero Eloy Borrás Aguilar	0	0	0
B064	9.1	CONSTRUCCIÓN DEL CAMINO: E.C. (CHALCHIHUITAN - TZACUCUM) - BALUNACO, TRAMO: KM. 0+000 - KM. 7+904, SUBTRAMO: KM. 3+300 - KM. 3+800	kilómetro	0.50	0.50	0.01	1.00	0.00	6 456 223.29	1 901 709.65	Chalchihuitán	Balunacu	0	0	0

Ente Público: Comisión de Caminos e Infraestructura Hidráulica

CLAVE DEL PROYECTO	OBJETIVO DE DESARROLLO SOSTENIBLE	SUBFUNCIÓN / TIPO DE PROYECTO PROYECTOS / METAS (CONCEPTOS)	UNIDAD DE MEDIDA	METAS				PRESUPUESTO APROBADO ( PESOS )	PRESUPUESTO MODIFICADO ( PESOS )	PRESUPUESTO DEVENGADO ( PESOS )	BENEFICIARIOS				
				PROGRAM. ANUAL	MODIF. ANUAL	ALCANZ. AL PERIODO	% CUMPLIM/ MODIF.				MUNICIPIO	LOCALIDAD	MUJER	HOMBRE	PERSONA
B065	9.1	CONSTRUCCIÓN DEL CAMINO: E.C. CHALAM – E.C. CHENALHÓ, TRAMO: KM. 0+000 AL KM. 2+912; SUBTRAMO: KM. 0+000 AL KM. 1+000						0.00	11 451 591.27	3 246 257.35	Chamula	Ytuc	0	0	0
B066	9.1	CONSTRUCCIÓN DEL CAMINO: REFORMA AGRARIA - EL CLAVO - BEREA - NUEVO YAJALÓN, TRAMO: KM. 0+000 - KM. 10+000, SUBTRAMO: KM. 0+000 - KM. 1+000	Kilómetro	1.00	1.00	0.00	0.00	0.00	9 085 355.47	0.00	Palenque	Reforma Agraria (Chiniquija)	0	0	0
B074	9.1	CONSTRUCCIÓN del subtramo: km. 0+000 - km. 1+000 PROGRAMA DE SUPERVISIÓN PARA OBRAS DE INFRAESTRUCTURA CARRETERA (FGPI).	Kilómetro	1.00	1.00	0.00	0.00	0.00	4 828 484.34	2 688 281.83	Cobertura Estatal	Varias	19 048	18 661	37 709
B075	9.1	Programa de Supervisión PROGRAMA DE SUPERVISIÓN PARA OBRAS DE INFRAESTRUCTURA CARRETERA (FISEI).	Supervisión	5.00	5.00	4.00	80.00	0.00	11 091 220.94	5 804 455.58	Cobertura Estatal	Cobertura Estatal	0	0	0
B001	9.1	Supervisión PROGRAMA EMERGENTE DE CONSERVACIÓN DE CAMINOS	Supervisión	47.00	47.00	34.00	72.34	31 354 445.44	31 374 485.52	28 974 759.06	Tuxtla Gutiérrez	Tuxtla Gutiérrez	0	0	0
B002	9.1	Programa emergente de conservación de caminos SUPERVISIÓN DE LOS PROCESOS DE INTEGRACIÓN, EJECUCIÓN Y GESTIÓN DE LOS PROYECTOS DE INFRAESTRUCTURA CARRETERA	kilómetro	700.00	700.00	525.00	75.00	29 092 304.14	29 583 798.62	20 316 575.88	Tuxtla Gutiérrez	Tuxtla Gutiérrez	0	0	0
B001	9.1	Supervisión de los procesos de integración, ejecución y gestión de los proyectos de infraestructura carretera CONSERVACIÓN Y MANTENIMIENTO DE MAQUINARIA PESADA Y EQUIPO PARA LA ATENCIÓN DE LAS AFECTACIONES A LOS CAMINOS PAVIMENTADOS Y RURALES	Supervisión	180.00	180.00	135.00	75.00	11 195 057.93	11 239 140.20	8 552 664.39	Tuxtla Gutiérrez	Tuxtla Gutiérrez	0	0	0
B002	9.1	Conservación y mantenimiento de maquinaria pesada y equipo para la atención de las afectaciones a los caminos pavimentados y rurales CONSERVACIÓN Y MANTENIMIENTO DE VEHÍCULOS PARA LA INTEGRACIÓN, CONTROL, EJECUCIÓN Y SUPERVISIÓN DE LA OBRA PÚBLICA EN MATERIA DE INFRAESTRUCTURA	Mantenimiento	66.00	66.00	49.00	74.24	5 336 271.89	5 371 153.49	4 509 271.21	Tuxtla Gutiérrez	Tuxtla Gutiérrez	0	0	0
B002	9.1	Conservación y mantenimiento de vehículos para la integración, control, ejecución y supervisión de la obra pública en materia de infraestructura carretera e hidráulica	Mantenimiento	272.00	272.00	204.00	75.00								



## JUSTIFICACIONES

PROYECTOS		DESCRIPCIÓN
CLAVE	NOMBRE	
B014	Rehabilitación del camino rural: E.C. (Ángel Albino Corzo - Finca Prusia) - Piedra Blanca - Monterrey, tramo: km. 0+000 - km. 11+000 (T.A.)	Inicio de periodo de ejecución programado al 10 de junio, atrasos por mal tiempo en la zona
B052	Camino: E.C. (Tecpatán - Fco. I. Madero) - El Porvenir, tramo: km. 0+000 - km. 1+043	
B027	Construcción del Camino: E.C. (Simojovel - Huitiupán) - San Rafael; Tramo: Km. 0+000 - Km. 12+500; Subtramo: Km. 2+000 - Km. 3+000	
B056	Construcción del Camino a San José Cushipac, Tramo: Km. 0+000 - Km. 5+472.04, subtramo: Km. 0+000 - Km. 1+000	
B051	Ampliación del tramo: La Angostura - San Francisco Pujiltic (Cuarta Etapa), tramo: km. 0+000 - km. 44+040	Inicio de periodo de ejecución programado al 14 de agosto, avances correspondiente a su meta programada
B074	Rehabilitación del Camino: Tuxtla - Portillo Zaragoza; tramo: km. 0+000 - km. 76+500, subtramo: km. 18+500 - km. 65+000 (T.A.).	Inicio de periodo de ejecución programado al 01 de septiembre, avances correspondiente a su meta programada
B064	Construcción del Camino: E.C. (Chalchihuitan - Tzacucum) - Balunaco, tramo: km. 0+000 - km. 7+904, subtramo: km. 3+300 - km. 3+800	Inicio de periodo de ejecución programado al 11 de septiembre, avances correspondiente a su meta programada
B004	Rehabilitación del camino: Nicolás Bravo - La Gloria, tramo: km. 0+000 - km. 8+400 (t.a.)	Inicio de periodo de ejecución programado al 21 de junio, avances correspondiente a su meta programada
B005	Rehabilitación del camino: Estación Palenque - La Libertad, tramo: km. 0+000 - km. 37+300, subtramo: km. 24+000 - km 33+000	Inicio de periodo de ejecución programado al 21 de junio, atrasos por mal tiempo en la zona



## JUSTIFICACIONES

PROYECTOS		DESCRIPCIÓN
CLAVE	NOMBRE	
B043	Construcción del camino: e.c. (Ruinas - Palenque) - Cuauhtémoc Cárdenas, tramo: km. 0+000 - km. 5+748.15; subtramo: km. 0+000 - km. 3+000	Inicio de periodo de ejecución programado en el mes de marzo, atrasos por falta de suministros
B006	Camino: Villa Corzo - Monterrey, tramo: km. 0+000 - km. 19+200	
B034	Construcción del camino: e.c. Paraíso del Grijalva - Río Jordán, tramo km. 0+000 - km. 7+000; subtramo del km. 0+250 - km. 2+000	
B048	Camino: San Miguel la Sardina-Adolfo Ruiz Cortinez, tramo: km. 0+000-km. 6+000	Inicio de periodo de ejecución programado al 01 de mayo, avances correspondiente a su meta programada
B019	Rehabilitación del camino: e.c. (Pueblo Nuevo - Jitotol) - Arroyo Grande - ejido Sonora, tramo: km. 0+000 - km. 7+560, subtramo: km. 5+000 - km. 6+500	Inicio de periodo de ejecución programado al 01 de agosto, avances correspondiente a su meta programada
B022	Rehabilitación del camino: San Nicolás - Montecristo de Guerrero, tramo: km. 0+000 - km. 8+160 (t.a.)	Inicio de periodo de ejecución programado al 21 de junio, avances correspondiente a su meta programada
B025	Rehabilitación del camino rural: Ixhuatán - San Miguel; tramo: km. 0+000 - km. 16+000 (t.a.)	Inicio de periodo de ejecución programado al 22 de junio, avances correspondiente a su meta programada
B069	Reconstrucción del camino: Ángel Albino Corzo - Siltepec, tramo: km. 0+000 - km. 103+000	Inicio de periodo de ejecución programado al 13 de junio, avances correspondiente a su meta programada
B070	Rehabilitación del camino: Yajalón - Lázaro Cárdenas, tramo: km. 0+000 - km. 6+500, subtramo: km. 0+000 al km. 2+000 (t.a.).	Inicio de periodo de ejecución programado al 10 de julio, atrasos por lluvias en la zona


## JUSTIFICACIONES

PROYECTOS		DESCRIPCIÓN
CLAVE	NOMBRE	
B001	Construcción del camino: e.c. (Icalumtic – Aldama), tramo: km. 0+000 – km. 7+120, subtramo: km. 6+200 km. 7+120	Inicio de periodo de ejecución programado al 15 de mayo, atrasos por falta de personal
B003	Construcción del camino: Jaltenango – Queretaro, tramo: km. 0+000 – km. 6+000, subtramo km. 1+700 – km. 2+700	Inicio de periodo de ejecución programado al 15 de mayo, avances correspondiente a su meta programada
B005	Construcción del camino: e.c. (Bochil - Luis Espinosa) - Garrido Canaval (Chavarria), tramo: km. 0+000 - km. 11+000, subtramo: km. 7+000 - km. 8+000	Inicio de periodo de ejecución programado al 01 de julio, avances correspondiente a su meta programada
B006	Construcción del camino: e.c. (Chalchihuitan - Tzacucum) - Balunaco, tramo: km. 0+000 - km. 7+904, subtramo: km 2+300 - km 3+300	Inicio de periodo de ejecución programado al 15 de mayo, atrasos por falta de personal
B007	Construcción del camino: Saclum - Tzizim, tramo: km. 15+000 - km. 26+320, subtramo: km. 18+000 - km. 19+000	Inicio de periodo de ejecución programado al 13 de junio, avances correspondiente a su meta programada
B008	Construcción del camino: Yakampot - e.c. Yaalchitom, tramo: km. 0+000 - km. 27+100, subtramo: km. 14+500 - km. 15+500	Inicio de periodo de ejecución programado al 15 de mayo, atrasos por mal clima en la zona
B014	Construcción del camino: Yabteclum - Puebla, tramo: km. 0+000 – km. 12+000, subtramo: km. 10+500 - km. 12+000	
B019	Construcción del camino: Yalcook - Rafael Ramírez - Rafael Pascasio Gamboa - Nuevo Santiago, tramo: km. 0+000 - km. 31+500; subtramo: km. 26+000 - km. 27+000	




## JUSTIFICACIONES

PROYECTOS		DESCRIPCIÓN
CLAVE	NOMBRE	
B021	Construcción del camino: Chimúm'cum – Al Mojon Chamula, tramo: km. 0+000 – km. 9+420, subtramo: km. 2+000 - km. 3+000	Inicio de periodo de ejecución programado al 15 de mayo, avances correspondiente a su meta programada
B010	Construcción del camino: Yaalvacash - e.c. Yutniontic, tramo: km 0+000 - km 9+400, subtramo: km 8+100 - km 9+400	
B013	Construcción del camino: e.c. (Chanal - La Mendoza) - Sakchibalte, tramo: km 0+000 - km 4+140, subtramo: km. 1+000 - km. 2+000	
B015	Construcción del camino: San José el Contenido - Sibaca - Guaquitepec; tramo: km. 0+000 - km. 28+713.50; subtramo: km. 18+000 - km. 19+000	
B028	Construcción del camino: e.c. (Simojovel - El Bosque) - ejido Luis Espinosa, tramo: km. 0+000 - km. 6+000; subtramo: km. 1+000 - km. 2+260	
B047	Construcción del camino: Oxchuc - Cruzton - San Juan Cancuc - Guaquitepec - Sitala, tramo: km. 29+500 = 3+500 al km. 58+000 = 32+000; subtramo: km. 13+500 al km. 15+000	
B025	Construcción del camino: San Fernando - Monterrey - Las Maravillas, tramo: km. 0+000 - km. 20+000, subtramo: km. 8+000 - km. 9+000.	
B033	Construcción del camino: e.c. (Suytic - Santo Domingo) Muctahuitz, tramo: km. 0+000 – km. 4+796.10, subtramo: km. 1+000 - km. 2+000	




## JUSTIFICACIONES

PROYECTOS		DESCRIPCIÓN
CLAVE	NOMBRE	
B032	Construcción del camino: ejido Belisario Dominguez - San Antonio Caridad - Crucero Santa Martha, tramo: km. 0+000 - km. 7+000, subtramo: km. 1+000 - km. 2+000	Inicio de periodo de ejecución programado al 13 de junio, atrasos por falta de personal
B037	Construcción del camino: El Bosque - Chabajebal, tramo: km. 0+000 - km. 12+989, subtramo: km. 4+300 - km. 6+000	Inicio de periodo de ejecución programado al 23 de mayo, atrasos por falta de personal y mal tiempo en la zona
B038	Construcción del camino: Simojovel - Pueblo Nuevo Sitala, tramo: km. 20+000 - km. 37+000; subtramo; km. 20+000 al km. 21+000.	Inicio de periodo de ejecución programado al 15 de mayo, con una suspensión temporal a partir del 01 de julio, ranudando trabajos la última semana de septiembre
B053	Construcción del camino: e.c. (Lagos de Montebello - Marqués de Comillas) - Jerusalén - Guadalupe Tepeyac, tramo: km. 0+000 - km. 25+000, subtramo: km. 4+000 - km. 7+000	Inicio de periodo de ejecución programado al 23 de mayo, atrasos por lluvias fuertes
B054	Construcción del camino: e.c. (Santa Rosa - Frontera Mexiquito) - Ramal Onilja Tzajalnich, tramo: km. 0+000 - km. 4+120, subtramo: km. 0+000 - 1+000	Inicio de periodo de ejecución programado al 15 de mayo, atrasos por lluvias fuertes
B058	Construcción del camino: Desvió Salvador - Embarcadero Jericó - Loma Bonita, tramo: km. 0+000 - km. 17+200, subtramo: km. 1+078 - km. 2+078.	Inicio de periodo de ejecución programado al 10 de julio, avances correspondiente a su meta programada
B059	Construcción del camino: Paste - Elambó, tramo: km. 0+000 - km. 2+040, subtramo: km. 0+000 - km. 1+000.	
B060	Construcción del camino: e.c. (Bochil - Luis Espinosa) - Allende Esquipulas, tramo: km. 0+000 - km. 21+000, subtramo: km. 0+000 - km. 0+500.	Inicio de periodo de ejecución programado al 12 de julio, avances correspondiente a su meta programada
B061	Construcción del camino: El Nance - Puerto Rico, tramo: km. 27+000 al km. 32+000, subtramo: km. 27+000 al km. 28+000	Inicio de periodo de ejecución programado al 27 de julio,







## JUSTIFICACIONES

PROYECTOS		DESCRIPCIÓN
CLAVE	NOMBRE	
B063	Construcción del camino: Pomposo Castellanos - Eloy Borrás Aguilar, tramo: km. 0+000 - km. 10+200, subtramo: km. 1+500 - km. 3+000	atrasos por mal tiempo en la zona
B062	Pavimentación con concreto mixto del camino: Rincón Chamula - La Florida; tramo: km. 0+000 al km. 5+500, subtramo: km. 0+600 - km. 3+250	Inicio de periodo de ejecución programado al 27 de julio, avances correspondiente a su meta programada
B075	Programa de supervisión para obras de infraestructura carretera (FISE).	Proyecto liberado con partidas para gastos corrientes (combustibles, útiles de oficina, etc.), con un avance de acuerdo a la meta programada
B001	Programa emergente de conservación de caminos	Proyecto liberado con partidas para gastos corrientes y pagos de programas de continuidad con un avance de acuerdo a la meta programada
B002	Supervisión de los procesos de integración, ejecución y gestión de los proyectos de infraestructura carretera	
B002	Conservación y mantenimiento de vehículos para la integración, control, ejecución y supervisión de la obra pública en materia de infraestructura carretera e hidráulica	
B001	Conservación y mantenimiento de maquinaria pesada y equipo para la atención de las afectaciones a los caminos pavimentados y rurales	
B035	Construcción del camino: Yitic - Yutuk um, tramo: km. 0+000 - km. 1+200, subtramo: km. 0+000 - km. 1+200	
B012	Reconstrucción del Camino: Chicoasén - Tecpatán - Malpaso, Tramo: Km. 0+000 - Km. 98+200 (T.A.)	
B013	Rehabilitación del camino: e.c. km. 161.3 (Pueblo Nuevo - Rincon Chamula) - San Felipe, tramo: km. 0+000 - km. 5+600 (t.a.)	



## JUSTIFICACIONES


PROYECTOS		DESCRIPCIÓN
CLAVE	NOMBRE	
B016	Camino Rural: ría. Rinconcito - entronque San Juan el Alto Gil Pérez, tramo: km. 0+000 - km. 11+200	<p>No presenta avances físicos, toda vez que el proyecto tuvo reducción por traspaso para la liberación de diversos proyectos</p>  
B017	Camino Rural: Galeana 1a. - Palestina, Tramo: Km. 0+000 - Km. 3+800	
B018	Rehabilitación del camino: Yajalón - Lázaro Cárdenas, tramo: km. 0+000 - km. 6+500 (T.A.)	
B033	Programa de Supervisión, Seguimiento, Estudios y Evaluación de Obras de Infraestructura Carretera	
B002	Construcción del camino: E.C. (Agustín Rubio - Ignacio Zaragoza) - Cerro Las Campanas - Villaflores - San Lorenzo - Reforma y Planada, tramo: km. 0+000 - km. 27+000; subtramo: km. 17+600 - km. 19+000	
B011	Construcción del camino: E.C. km. 10+000 del tramo: (Cruzton - Las Ollas) - Chilimjoveltic, tramo: km. 0+000 - km. 8+640, subtramo: km. 2+750 - km. 3+750	
B012	Construcción del camino: Santa Rosa - Frontera Mexiquito, tramo km. 10+000 - km 21+260, subtramo: km. 17+200 - 18+200	
B020	Construcción del camino: E.C. (Lagos de Montebello - Marqués de Comillas) - Jerusalén - Guadalupe Tepeyac, tramo: km. 0+000 - km. 25+000, subtramo: km. 4+000 - km. 7+000	
B029	Construcción del Camino: E.C. (Tecpatán - Raudales Malpaso) - Ejido Esperanza de Los Pobres, Tramo: Km. 0+000 - Km. 36+000; Subtramo: Km. 18+000 - Km. 19+000	



## JUSTIFICACIONES

PROYECTOS		DESCRIPCIÓN
CLAVE	NOMBRE	
B031	Construcción del camino: E.C. Aldama - Santa Martha - Xuxchen, tramo: km. 0+000 – km. 8+760, subtramo: km. 7+200 - km. 8+760	
B040	Construcción del Camino: El Nance – Puerto Rico, tramo: km. 27+000 - km. 32+000, subtramo: km. 27+000 - km. 29+000	
B044	Construcción del puente sobre el rio Majosik de 35.0 m.l. ubicado en el km. 1+980, sobre el camino: Ejido Puebla - Ejido Miguel Miguel Utrilla Los Chorros	
B073	Reconstrucción del Camino: El Porvenir -Siltepec, tramo: km. 0+000 - km. 23+000, subtramo: km. 14+900 - km. 15+600 (Doce de Abril - Los	No presenta avances físicos, toda vez que el proyecto fue recientemente contratado y se encuentra en estatus por iniciar
B075	Reconstrucción del Camino: Chicomuselo - E.C. (Tuxtla - La Angostura), Tramo: Km. 0+000 - Km. 191+000 (T.A.)	
B065	Construcción del Camino: E.C. Chalam – E.C. Chenalhó, Tramo: Km. 0+000 al Km. 2+912; Subtramo: Km. 0+000 al Km. 1+000	
B066	Construcción del Camino: Reforma Agraria - El Clavo - Berea - Nuevo Yajalón, tramo: km. 0+000 - km. 10+000, subtramo: km. 0+000 - km. 1+000.	
B076	Reconstrucción del Camino Rural: Berriozábal – Ejido Las Maravillas, tramo: km. 0+000 - km. 29+000, subtramo: km. 11+690 - km. 15+529 (T.A.).	No presenta avances físicos, toda vez que el proyecto fue recientemente autorizado y se encuentra en proceso de licitación y contratación
B027	Reconstrucción del Camino: El Contenido - Sibaca - Guaquitepec - San Juan Cancuc, tramo: km. 0+000 - km. 28+713.50; subtramo: km. 0+000 al km. 15+050 (T.A.)	

## JUSTIFICACIONES

PROYECTOS		DESCRIPCIÓN
CLAVE	NOMBRE	
B031	Reconstrucción del Camino: E.C. (Tecpatán Malpaso) - Francisco León (Viejo Carmen); tramo: del km. 0+000 al km. 33+800; subtramo: km. 13+000 - km. 33+800 (T.A.)	
B034	Reconstrucción del Camino: Chespal Nuevo - Pavencul, tramo: km. 0+000 al km. 27+360; subtramo: km. 0+000 - km. 20+000 (T.A.)	
B035	Reconstrucción del Camino: San Cristobal - Pozo Colorado - Laguna Grande - San Lucas - Chiapilla, tramo: km. 0+000 - km. 37+100; subtramo: km. 20+000 - km. 37+100 (T.A.)	
B036	Reconstrucción de Puente Vehicular de 30.00 M.L. ubicado en el km. 22+000, del camino: E.C. Santa Teresa - San Manuel	
B037	Reconstrucción de Puente Vehicular de 40.00 M.L. ubicado en el km. 5+800, del camino: San Lorenzo - Copano Segunda Sección - Crucero Chipilín - Nuevo Peñitas	
B039	Reconstrucción de Puente "San Martín" de 25.00 M.L., ubicado en el km. 0+300, del Camino: A Cantón San Martín	
B040	Reconstrucción de Puente "El Chorro" sobre el Rio El Charro de 20.00 M.L., ubicado en el km. 1+300, del camino: Cantón Cuyamiapa - Ejido Nueva Victoria	
B041	Reconstrucción de Puente Vehicular Shoctic de 22.00 M.L. ubicado en el km. 0+210, del camino: Petalcingo - Sabanilla	






## JUSTIFICACIONES

PROYECTOS		DESCRIPCIÓN
CLAVE	NOMBRE	
B042	Reconstrucción de Puente de 20.00 M.L., ubicado en el km. 0+500, del camino: E.C. (Tecpatan - Mezcalapa) - Flores Magón	Proyectos correspondientes a OFR (operaciones por regularizarse), concernientes a años anteriores, en proceso de ejecución de acuerdo a su meta programada, proyectos liberados para regularización financiera
B043	Reconstrucción de Puente Vehicular de 30.00 M.L. ubicado en el km. 0+100, del camino: Jol Sacum - La Bretaña - Pamalvil	
B044	Reconstrucción de Puente Vehicular Esquipulas de 90.00 M.L. ubicado en el km. 1+000 del camino: Sunuapa - Rancheria Esquipulas	
B045	Reconstrucción de Puente Vehicular Camoapa de 40.00 M.L. ubicado en el km. 9+200 del camino: Espejo - Sunuapa	
B046	Reconstrucción de Puente Vehicular de 50.00 M.L. ubicado en el km. 1+000 del camino rural: Tectuapan - Viejo Nicapa	
B047	Reconstrucción de Puente Vehicular El Zapote de 40.00 M.L. ubicado en el km. 0+750 del camino: E.C. (Pichucalco - Tectuapan) - El Zapote	
B048	Reconstrucción de Puente Vehicular San Marcos de 30.00 M.L. ubicado en el km. 2+000 del camino: E.C. (Espejo - Sunuapa) - Camoapita 2da Sección Centro	
B049	Reconstrucción del Puente "Las Morenas" sobre el Rio Maxixapa de 30.00 M.L., ubicado en el km. 4+000, del camino: Ejido Efrain A. Gutierrez - Canton Las Morenas	

## JUSTIFICACIONES

PROYECTOS		DESCRIPCIÓN
CLAVE	NOMBRE	
B050	Reconstrucción de Puente Vehicular de 35.00 M.L. ubicado en el km. 1+000, del camino: E.C. (Reforma - Aldama) - Cristo Rey - San Jose Limoncito.	
B054	Reconstrucción de Puente Vehicular de 167.72 M.L. ubicado en el km. 2+400 del camino rural: Nuevo Juan del Grijalva - Sayula	
B055	Construcción del Camino: Solosuchiapa - Álvaro Obregón, tramo: km. 0+000 - km. 8+500, subtramo: km. 0+000 - km. 1+000	
B074	Programa de Supervisión para Obras de Infraestructura Carretera (FGP).	
B001	Indirectos de Obras de Infraestructura Carretera (FISE)	
B002	Modernización y ampliación del Camino: E.C. Km. 15 + 540 (Chalchihuitán - Tsacucun) - Joltealal, tramo: km. 0+000 al km. 27+570; subtramo: Km. 4+000 al Km. 5+000	
B078	Indirectos de Obras de Infraestructura Carretera (SCT)	
B079	Indirectos de Obras de Infraestructura Carretera (FONREGIÓN)	
B020	Reconstrucción del Camino: E.C. (Icalumtic - Aldama); tramo: km. 0+000 al km. 7+080; subtramo: km. 4+500 al km. 6+200	
B023	Reconstrucción del Camino: E.C. (Chenalho - Pantelho) - Bodega del Cafe Maya Winic - Queshtic Centro; tramos: km. 0+000 - km. 1+330 y km. 0+000 - km. 0+081.62 (Ramal a Poblado Queshtic)	





## JUSTIFICACIONES

PROYECTOS		DESCRIPCIÓN
CLAVE	NOMBRE	
B024	Reconstrucción del Camino: Copainala - Coapilla - Ocoteppec; tramo: km. 0+000 al km. 43+100 (T.A.)	Proyectos de OFR (operaciones por regularizarse), concernientes a años anteriores, con ejecución al 100% informados en el ejercicio correspondiente, proyectos liberados para regularización financiera
B026	Reconstrucción del Camino: San Cristobal - Tenejapa - Cancuc, tramo: km. 0+000 - km. 54+500; Reconstrucción del subtramo: km. 26+000 al km. 54+500 (T.A.)	
B028	Reconstrucción del Camino: San Juan Cancuc - Guaquitepec - Sitala, tramo: km. 0+000 - km. 32+000; subtramo: km. 0+000 al km. 13+500 (T.A.)	
B029	Reconstrucción del Camino: Chilil - Chanal, tramo: km. 0+000 - km. 29+800 (T.A.)	
B030	Reconstrucción del Camino: Pichucalco - Juarez - Reforma - Boca de Limon, tramo: km. 0+000 - km. 57+100; subtramo: km. 17+000 al km. 22+000 (T.A.)	
B032	Reconstrucción del Camino: Ocozocoautla - Apic Pac, tramo: km. 0+000 - km. 51+520; subtramo: km. 0+000 - km. 13+000 (T.A.)	
B038	Reconstrucción de Puente Vehicular de 20.00 M.L. ubicado en el km. 1+900, del camino: E.C. (Ocozocoautla - Domingo Chanona) - La Gloria - El Ocote	
B068	Camino: E.C. (Chalchihuitan - Tzacucum) - Balunaco, tramo: km. 0+000 - km. 7+904, subtramo: km 1+300 - km 2+300 (extracción de derrumbes)	



## JUSTIFICACIONES

PROYECTOS		DESCRIPCIÓN
CLAVE	NOMBRE	
B071	Reconstrucción del Camino Rural: E.C. (Suchiapa - Portillo Zaragoza) - Grutas de Guaymas, tramo: km. 0+000 - km. 24+000 (T.A.).	

Nota: Cabe mencionar que el rango de porcentaje de avances, utilizado para la notificación de beneficiarios es de 80%, en los formatos de indicadores.

